

Общество с ограниченной ответственностью «Геоид» ИНН

7453299007 КПП 745301001

тел. 8 (351) 750 76 56; моб. 8 (982) 111 29 16 e-mail:

7507656@mail.ru www.geoid74.ru 454080, Челябинск,

Свердловский пр-т 84 Б, офис 7.1

**Заказчик - Департамент имущественных и земельных отношений
администрации Старооскольского городского округа Белгородской области**

**Внесение изменений в документацию по планировке территории
в составе проекта межевания территории в границах элемента
планировочной структуры территории гаражно-строительного
кооператива "Автолюбитель-4", расположенного в кадастровом
квартале 31:06:0219025, утвержденную приказом управления
архитектуры и градостроительства Белгородской области
от 15 сентября 2022 года № 110-ОД-Н**

**Проект межевания территории.
Материалы по обоснованию проекта межевания территории.**

Том 2.

Управляющий ООО «Геоид»

/Ярославцев В.В.

Разработал

/Спирова Е.В.



г. Челябинск

2025 г.



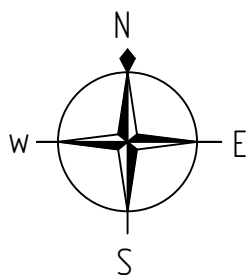
№ п/п	Наименование	Стр.
	Раздел 3. Материалы по обоснованию проекта межевания территории. Графическая часть	
1	Чертеж обоснования проекта межевания территории	3

Согласовано			

						04-22-ПМ			
						Проект межевания территории. Материалы по обоснованию проекта межевания территории	Стадия	Лист	Листов
Управляющий	Ярославцев В.В.		04.22	04.22			П	1	1
							 ГЕОИД		



ГЕОИД



Условные обозначения границ:

- 3106-0219025 граница и номер кадастрового квартала (граница проектируемой территории)
- 3106-0219025-74 границы и кадастровый номер земельных участков по сведениям ЕГРН
- 71 границы и номер проектируемых земельных участков
- 3106-0219025-177 границы и номер объектов капитального строительства по сведениям ЕГРН
- проектируемые красные линии


Условные обозначения:

- горизонтали
- 320.14 отметки высот
- 2КЖ существующие здания и сооружения
- 10кВ 3лр существующая линия электропередач
- существующий водопровод
- существующая хозяйственно-бытовая канализация
- существующий газопровод
- существующая тепловая сеть
- существующая хозяйственно-дренажная канализация

Охранные зоны инженерных коммуникаций:

- Охранный зона линии электропередач

Создано	Имя, инд. №	Подп. и дата	Инф. № подл.

						04-22-ПМ				
						Документация по планировке территории в составе проекта межевания территории в границах элемента планировочной структуры территории гаражно-строительного кооператива "Автослужба-4", расположенного в кадастровом квартале 31:06:0219025				
Изм.	Колуч.	Лист	№ док.	Подп.	Дата	Проект межевания территории. Материалы по обоснованию проекта межевания территории		Стадия	Лист	Листов
Разработал	Спиридов Е.В.				04.22			П	1	1
Управляющий	Ярославцев В.В.				04.22	Чертеж обоснования проекта межевания территории М1:500		 ГБОУ		